

Тротуары слева	2
Дорожные ограждения и направл. уст-ва слева	
Дорожные ограждения и направл. уст-ва по осевой	
Горизонтальная дорожная разметка слева	2-я от осевой
	1-я от осевой
Элементы дороги в плане	
Элементы дороги в продольном профиле	0/00

97

L=23м

120

161

L=51м

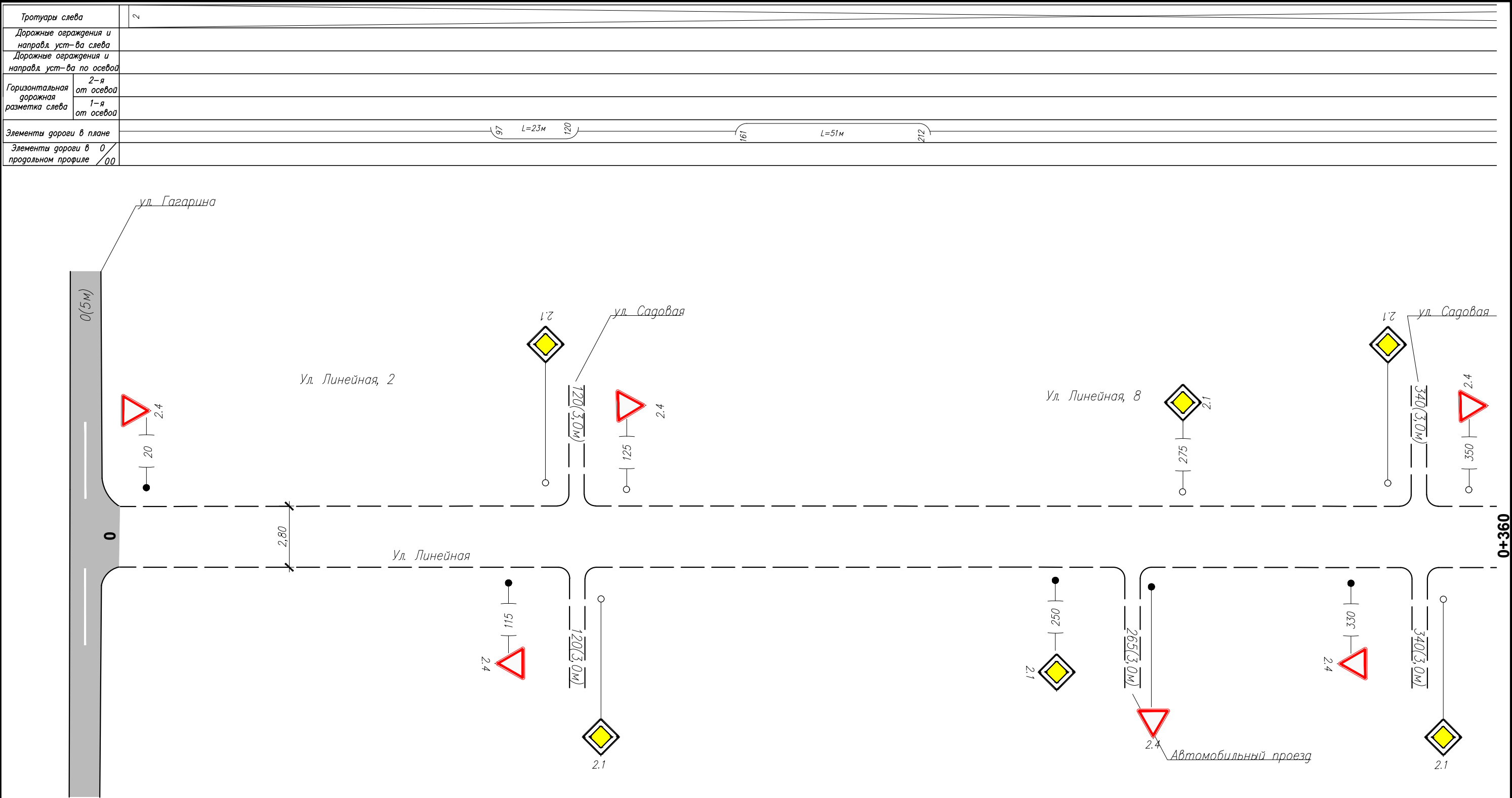
212

Инв. N подлин.	Подпись и дата	Взам. инв. N
----------------	----------------	--------------

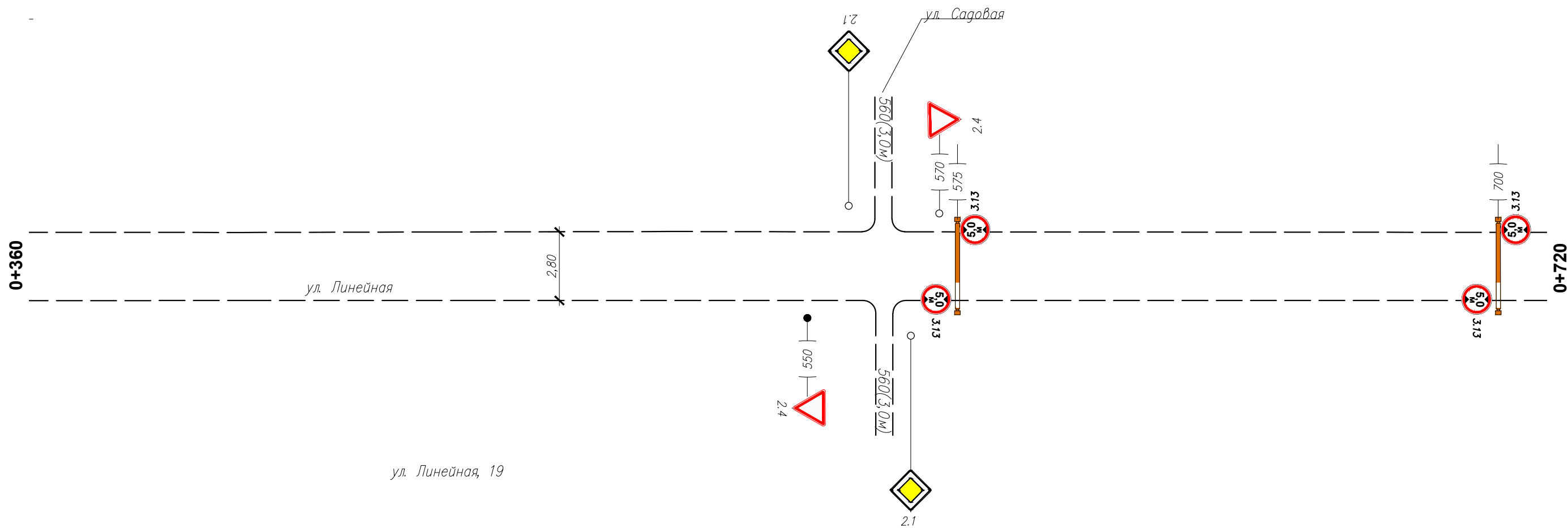
Горизонтальная дорожная разметка справа	Осевая линия	
	1-я от осевой	
	2-я от осевой	
Дорожные ограждения и направл. уст-ва справа		
Тротуары справа		

Изм.	Кол.уч.	Лист	N док	Подп.	Дата

Ул. Линейная



Тротуары слева		518
Дорожные ограждения и направл. уст-ва слева		
Дорожные ограждения и направл. уст-ва по осевой		
Горизонтальная дорожная разметка слева	2-я от осевой	
	1-я от осевой	
Элементы дороги в плане		
Элементы дороги в продольном профиле	0/00	



Инв. N подлин.	Подпись и дата	Взам. инв. N
----------------	----------------	--------------

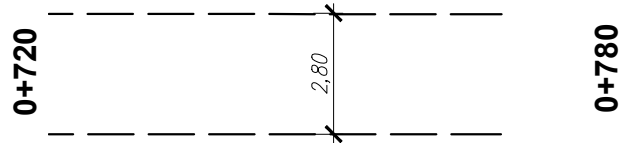
Горизонтальная дорожная разметка справа	Осевая линия	
	1-я от осевой	
	2-я от осевой	
Дорожные ограждения и направл. уст-ва справа		
Тротуары справа		

Изм.	Кол.уч.	Лист	N док.	Подп.	Дата

Ул. Линейная

Инв. N подлин.	Подпись и дата	Взам. инв. N

Тротуары слева	
Дорожные ограждения и направл. уст-ва слева	
Дорожные ограждения и направл. уст-ва по осевой	
Горизонтальная дорожная разметка слева	2-я от осевой
	1-я от осевой
Элементы дороги в плане	
Элементы дороги в продольном профиле	0 / 00



Горизонтальная дорожная разметка справа	Осевая линия	
	1-я от осевой	
	2-я от осевой	
Дорожные ограждения и направл. уст-ва справа		
Тротуары справа		

Ведомость размещения дорожных знаков

№ п/п	Номер знака по ГОСТ Р 52290-2004	Наименование знака	Типоразмер знака	Площадь знаков, м2 (для знаков индивидуального проектирования)	Адрес (км + м)	Установлено/требуется установить	Количество	Месторасположение	
1	2	3	4	5	6	7	8	9	10
		ЗНАКИ ПРИОРИТЕТА							
1	2.1	Главная дорога	2		на примыкании	требуется	1	слева	
2			2		на примыкании	требуется	1		справа
3			2		0+250	требуется	1	слева	
4			2		0+275	требуется	1		справа
5			2		на примыкании	требуется	1	слева	
6			2		на примыкании	требуется	1		справа
7			2		на примыкании	требуется	1	слева	
8			2		на примыкании	требуется	1		справа
9	2.4	Уступите дорогу	2		0+020	требуется	1	слева	
10			2		0+115	требуется	1		справа
11			2		0+125	требуется	1	слева	
12			2		на примыкании	требуется	1		справа
13			2		0+330	требуется	1		справа
14			2		0+350	требуется	1	слева	
15			2		0+550	требуется	1		справа
16			2		0+570	требуется	1	слева	
		Итого установлено					0		
		Итого требуется					16		
		Итого					16		
		ЗАПРЕЩАЮЩИЕ ЗНАКИ							
17	3.13	Ограничение высоты 5,0 м	2		0+575	требуется	1	справа	
18	3.13	Ограничение высоты 5,0 м	2		0+575	требуется	1		слева
19	3.13	Ограничение высоты 5,0 м	2		0+700	требуется	1	справа	
20	3.13	Ограничение высоты 5,0 м	2		0+700	требуется	1		слева
		Итого установлено					0		
		Итого требуется					4		
		Итого					4		
		Итого установлено					0		
		Итого требуется					20		
		Итого					20		

Инв. N подлин.	Подпись и дата	Взам. инв. N

Изм.	Кол.уч.	Лист	N док	Подп.	Дата

Ул. Линейная